


AZUQUECA DE HENARES

34.768 habitantes (INE, 2017) 

Azuqueca de Henares es un municipio de la provincia de Guadalajara situado en el corazón estratégico del denominado “**Corredor del Henares**”, a tan solo 16 minutos de Guadalajara, a 19 minutos de Alcalá de Henares y a 25 minutos de Madrid.

Azuqueca se encuentra en un eje privilegiado para el transporte con acceso directo por carretera a Madrid a través de la A-2 y R-2 y por la red ferroviaria con conexión directa a la red de cercanías de Madrid, y con trenes Civia a Guadalajara, Alcalá de Henares y Madrid-Chamartín.






Y no solo eso, ya que también dispone de una de las principales vías de salida de mercancías para la Península Ibérica y Europa gracias a **Puerto Seco Azuqueca/Terminal Intermodal Centro**, una solución óptima para el transporte intermodal de mercancías (carretera/ferroviario/marítimo).

Por su ubicación estratégica, Azuqueca se sitúa como una de las localidades con mayor proyección social y económica, ya que cuenta con 34.768 habitantes (INE, 2017). Además, en las últimas décadas, Azuqueca de Henares ha experimentado un importante crecimiento poblacional, que se ha desarrollado de manera concéntrica, en torno al casco y reservando las mejores parcelas para dotaciones, fundamentalmente centros educativos y equipamientos sanitarios, vivienda protegida e instalaciones deportivas.

El municipio de Azuqueca de Henares cuenta con una amplia red de servicios con la que se pretende dar respuesta a las necesidades y demandas de su población. Para ello, el Ayuntamiento, en colaboración con otras administraciones, instituciones y organismos provinciales y regionales, impulsa numerosas iniciativas que abarcan diversas áreas.



COMUNICACIONES Y DISTANCIAS AZUQUECA DE HENARES

- A Guadalajara **17 km.** 
- A Alcalá de Henares **13 km.** 
- Al Aeropuerto Madrid-Barajas Adolfo Suárez **35 km.** 
- A la A-2 / R-2 **1 km.** 
- A la N-320 **10 km.** 



DESARROLLO INDUSTRIAL DE AZUQUECA DE HENARES

La aprobación definitiva del Plan de Ordenación Municipal (POM) de Azuqueca tuvo lugar el 13 de mayo de 1999, publicado en el BOP del 12 de julio de 2001. Este POM ha sufrido una serie de modificaciones a lo largo de los años.

→ Los actuales polígonos de Azuqueca de Henares son "Aida I", "Aida II", "Comendador", "Garona", "Miralcampo", "Ródano" y "Sena".

→ El suelo industrial de Azuqueca está delimitado entre la A-2 y el ferrocarril Madrid-Barcelona a lo largo de 6,5 km.

→ Sumando todos ellos, actualmente, se cuenta con 3.397.000 m² de suelo urbano industrial, de los cuales, 397.909 m² estarían disponibles.



Azuqueca de Henares

AYUNTAMIENTO:

Plaza de la Constitución, 1

ALCALDE:

D. José Luis Blanco Moreno

TÉCNICO MUNICIPAL:

Alberto Cuesta

TELF.: 949 34 82 84

www.azuqueca.es

CONTACTO OFICINA TÉCNICA:

OFICINA TÉCNICA DE PROMOCIÓN EMPRESARIAL

Calle Molina de Aragón, 3, 19003 Guadalajara.

Teléfono: 949 21 21 00 / Fax: 949 21 63 98

Correos electrónicos:

· destudios3@ceoe Guadalajara.es

· destudios4@ceoe Guadalajara.es

PROMUEVE:



COLABORAN:



AYUNTAMIENTO
DE GUADALAJARA



DIPUTACIÓN DE GUADALAJARA